

Secretaria de Meio Ambiente e Desenvolvimento Sustentável - SEMAD
Centro de Informações Meteorológicas e Hidrológicas de Goiás - CIMEHGO
Sala de Situação de Monitoramento de Riscos e Desastres Naturais

Boletim nº: 0020

Elaborado na data: 23/01/2024

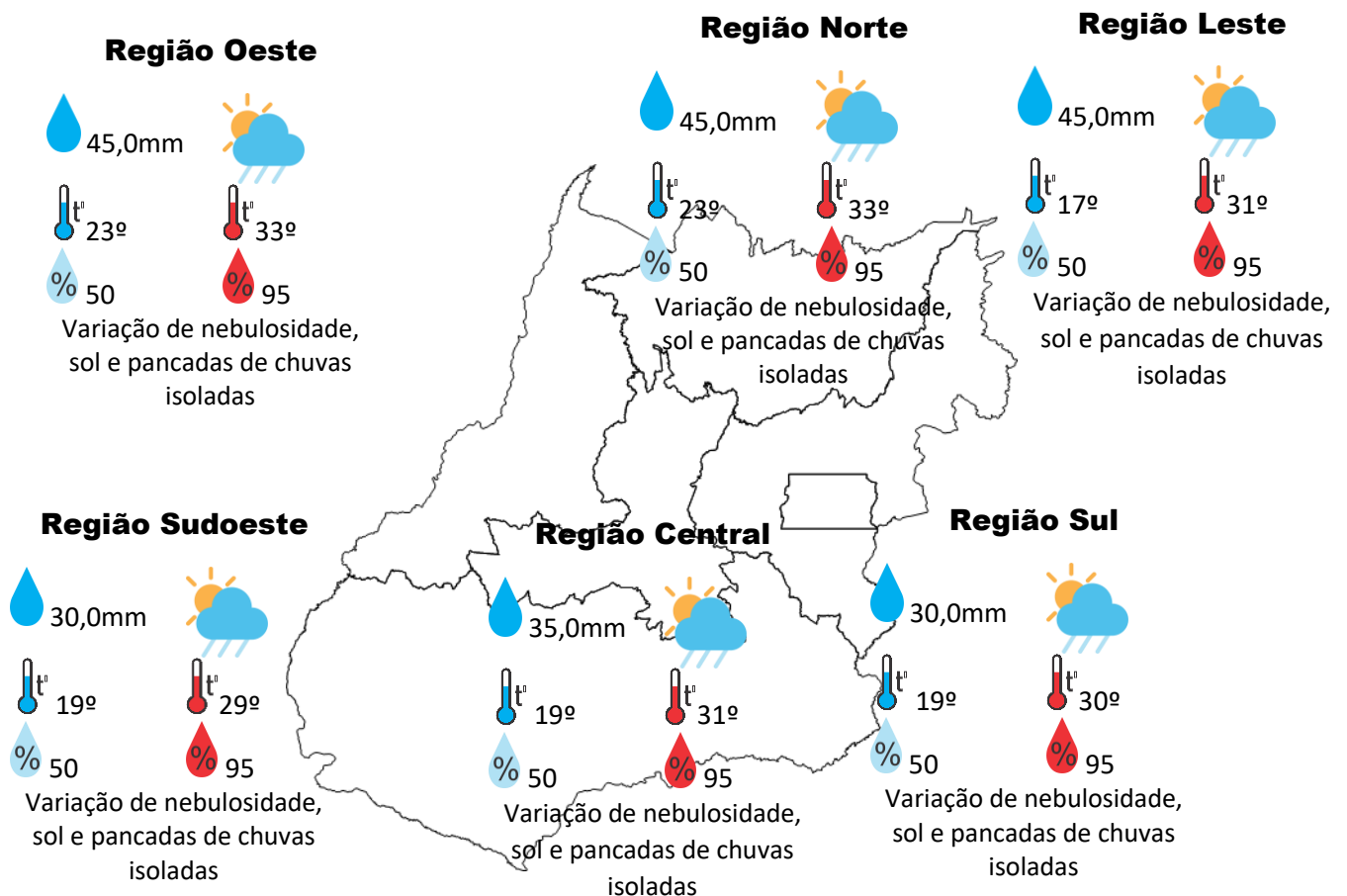
Previsão para data: 24/01/2024

Informações do Tempo para o Estado

Quarta-feira, a formação de um corredor de umidade que vai passar sobre o Estado de Goiás, vai favorecer o aumento de nebulosidade sobre o nosso Estado, com isso teremos pancadas de chuvas em diversas regiões de Goiás.

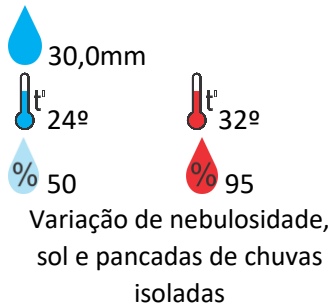
Capital: variação de nebulosidade, sol e pancadas de chuvas isoladas, temperatura máxima podendo chegar aos 29°C e umidade relativa do ar variando entre 50% a 95%, o nascer do sol será às 06:00hs e o pôr do sol às 18:56hs.

Alerta: aviso de risco potencial para chuvas intensas de (20 a 40 mm/h ou 60 mm/dia) nas regiões do Estado de Goiás, que podem vir acompanhadas de rajadas de vento (acima de 60 km/h) e raios.



Previsão para alguns municípios:

Porangatu



Catalão



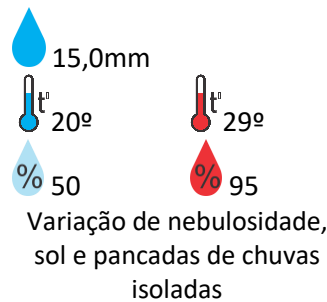
Jataí



Rio Verde



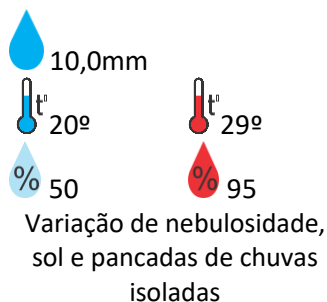
Luziânia



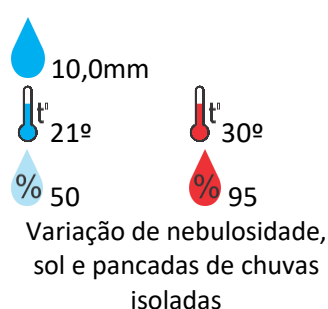
Anápolis



Goiânia



Itumbiara



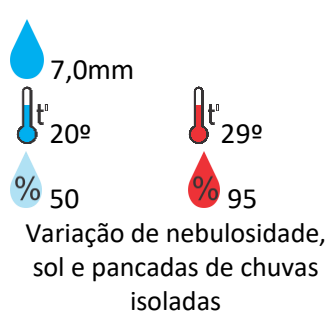
Ouvidor



Goiandira



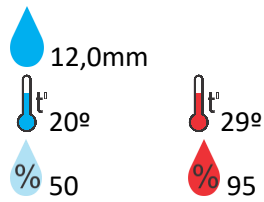
Três Ranchos



Cumari

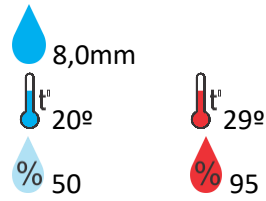


Ipameri



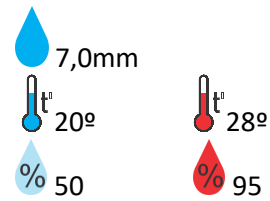
Variação de nebulosidade,
sol e pancadas de chuvas
isoladas

Nova Aurora



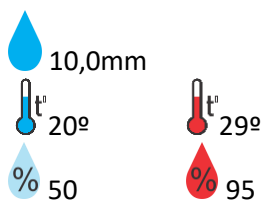
Variação de nebulosidade,
sol e pancadas de chuvas
isoladas

Formosa



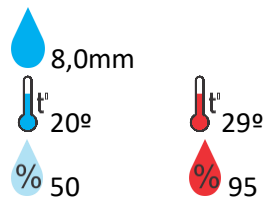
Variação de nebulosidade,
sol e pancadas de chuvas
isoladas

Cristalina



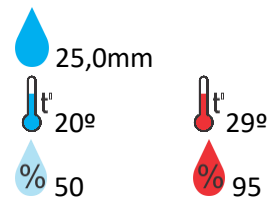
Variação de nebulosidade,
sol e pancadas de chuvas
isoladas

Santa Helena



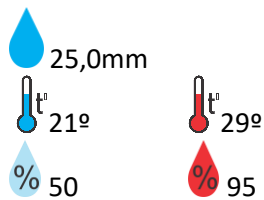
Variação de nebulosidade,
sol e pancadas de chuvas
isoladas

Ceres



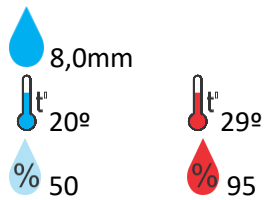
Variação de nebulosidade,
sol e pancadas de chuvas
isoladas

Goianésia



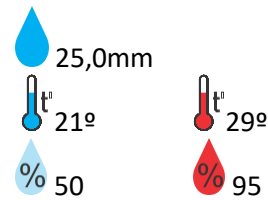
Variação de nebulosidade,
sol e pancadas de chuvas
isoladas

Davinópolis



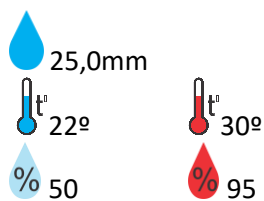
Variação de nebulosidade,
sol e pancadas de chuvas
isoladas

Rubiataba



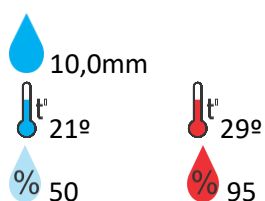
Variação de nebulosidade,
sol e pancadas de chuvas
isoladas

Flores de Goiás



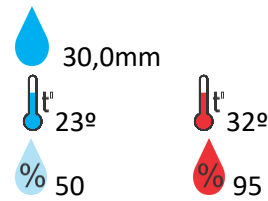
Variação de nebulosidade,
sol e pancadas de chuvas
isoladas

Iporá



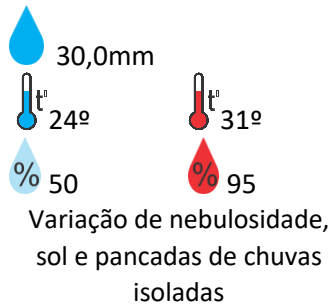
Variação de nebulosidade,
sol e pancadas de chuvas
isoladas

Araguapaz

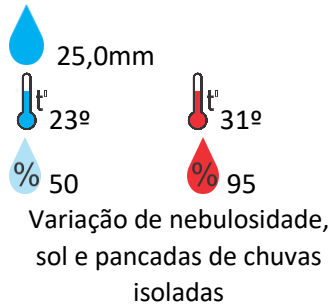


Variação de nebulosidade,
sol e pancadas de chuvas
isoladas

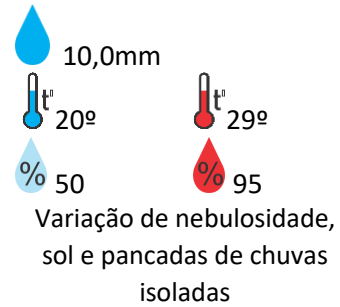
Aruanã



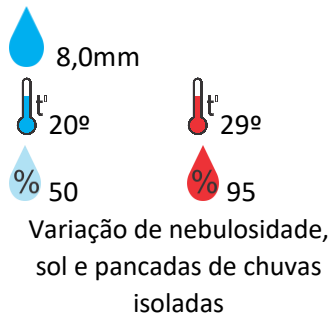
Montes Claros



Palmeiras de Goiás



Caiapônia



Doverlândia



São João da Paraúna



Firminópolis



Palminópolis



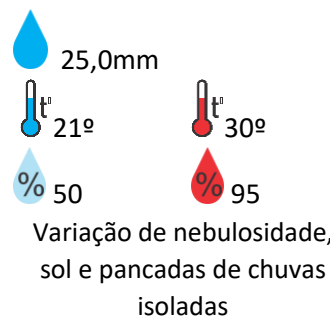
Cocalzinho



Itaberaí

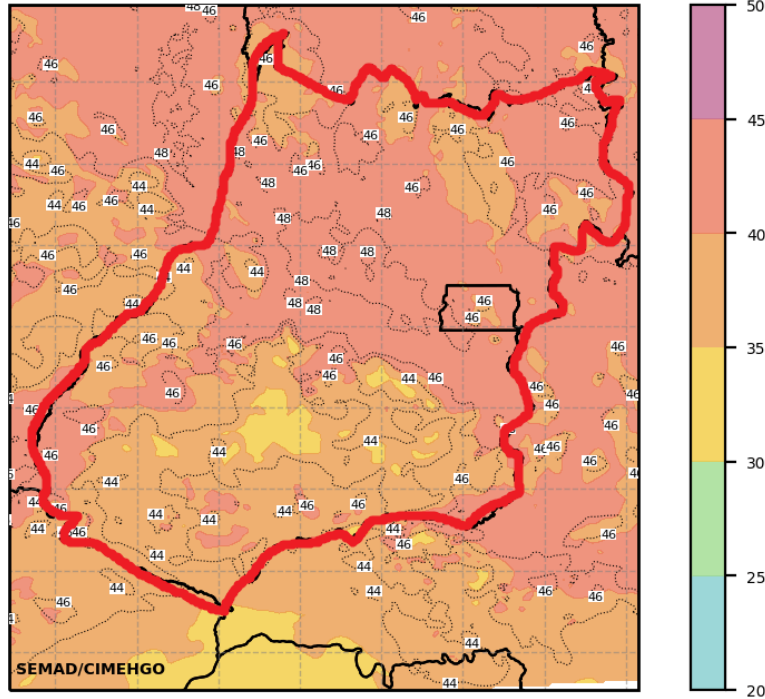


Cavalcante

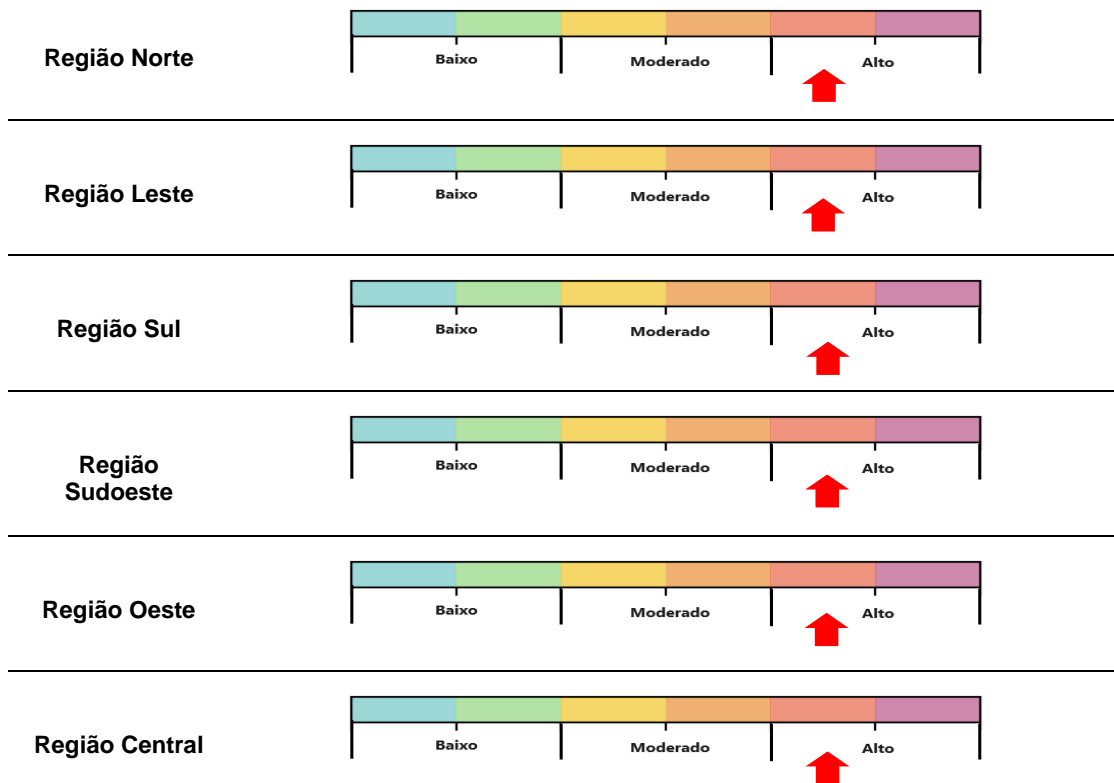


OBS: As informações contidas nesse boletim do tempo levam em consideração dados das variáveis meteorológicas previstas por modelos meteorológicos e análise de imagens de satélite do dia 23/01/2024 às 07:00 horas

**Prognóstico de Risco Potencial para Chuvas Intensas no Estado de Goiás
para o dia 24/01/2024**



Risco Potencial para chuvas intensas por Regiões do Estado para o dia 24/01/2024



O objetivo das informações descritas acima é demonstrar as regiões do Estado de Goiás com risco potencial para a formação de chuvas intensas e ou tempestades. As chuvas podem ser localmente fortes acompanhadas de rajadas de vento e raios, podendo provocar queda de árvores, alagamentos e outros transtornos “Fique Atento”.

**Municípios com Risco Potencial para a ocorrência de chuvas intensas
para o dia 24/01/2024**

Abadiânia, Água Fria de Goiás, Águas Lindas de Goiás, Alto Horizonte, Alto Paraíso de Goiás, Amaralina, Amorinópolis, Anápolis, Araguapaz, Aruanã, Barro Alto, Bonfinópolis, Brazabranes, Cachoeira Alta, Cachoeira Dourada, Caçu, Caldazinha, Campinaçu, Campinorte, Campo Limpo de Goiás, Campos Belos, Campos Verdes, Carmo do Rio Verde, Caturai, Cavalcante, Ceres, Cocalzinho de Goiás, Colinas do Sul, Córrego do Ouro, Corumbá de Goiás, Crixás, Estrela do Norte, Faina, Flores de Goiás, Formosa, Formoso, Goianápolis, Goianésia, Goianira, Goiás, Guarani de Goiás, Guarinos, Hidrolina, Iaciara, Inaciolândia, Inhumas, Ipiranga de Goiás, Itaberaí, Itaguari, Itapaci, Itapuranga, Itarumã, Itumbiara, Ivolândia, Jaraguá, Jataí, Leopoldo de Bulhões, Mara Rosa, Mimoso de Goiás, Minaçu, Mineiros, Monte Alegre de Goiás, Morro Agudo de Goiás, Mossâmedes, Mozarlândia, Mutunópolis, Nerópolis, Niquelândia, Nova América, Nova Crixás, Nova Glória, Nova Roma, Nova Veneza, Novo Planalto, Padre Bernardo, Paraúna, Pilar de Goiás, Pirenópolis, Planaltina, Posse, Rialma, Rianápolis, Rubiataba, Sanclerlândia, Santa Bárbara de Goiás, Santa Isabel, Santa Rita do Araguaia, Santa Rita do Novo Destino, Santa Rosa de Goiás, Santa Tereza de Goiás, Santa Terezinha de Goiás, Santo Antônio de Goiás, Santo Antônio do Descoberto, São Domingos, São Francisco de Goiás, São João d'Aliança, São Luís de Montes Belos, São Patrício, Senador Canedo, Silvânia, Sítio d'Abadia, Taquaral de Goiás, Teresina de Goiás, Terezópolis de Goiás, Trindade, Trombas, Uirapuru, Uruaçu, Uruana, Vila Boa, Vila Propício, Goiânia e região metropolitana, São Luís do Norte.